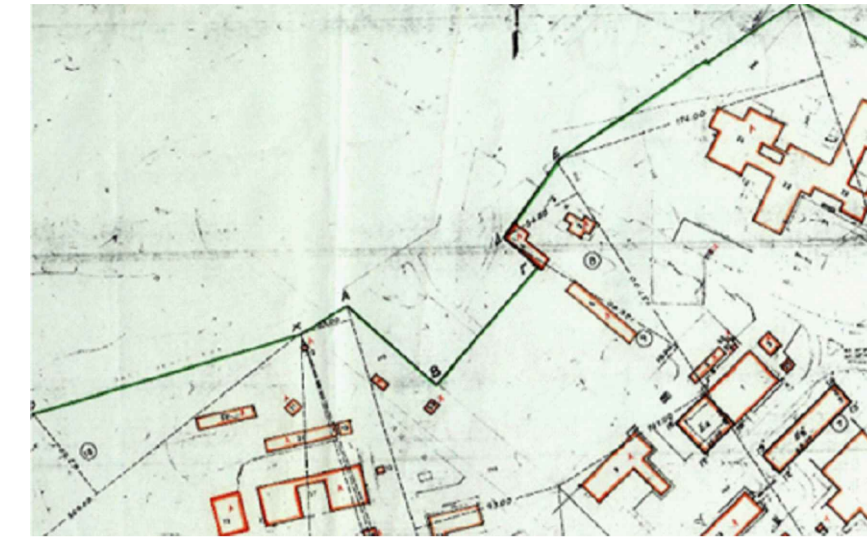


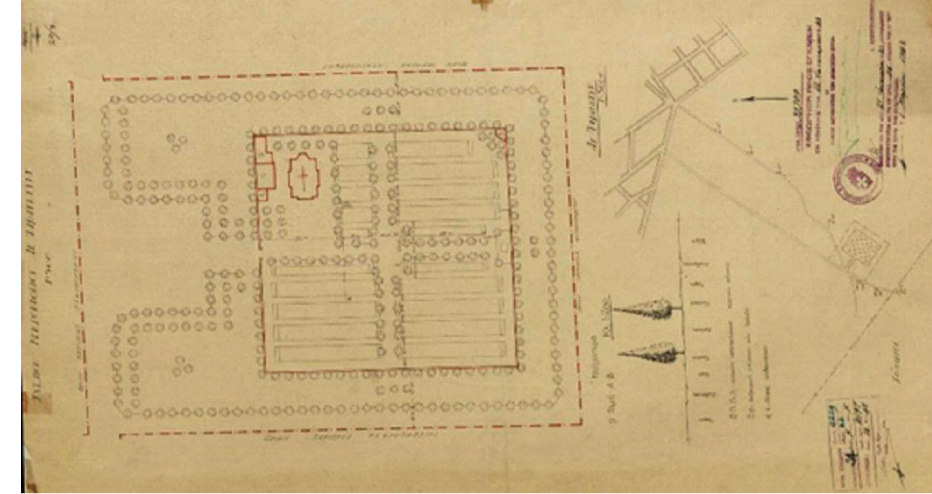
ΑΠΟΣΠΑΣΜΑ ΤΟΠΙΚΟ ΡΥΜΟΤΟΜΙΚΟ -ΦΕΚ1093/Δ/1996



ΑΠΟΣΠΑΣΜΑ ΤΟΠΙΚΟ ΡΥΜΟΤΟΜΙΚΟ -ΦΕΚ1093/Δ/1996



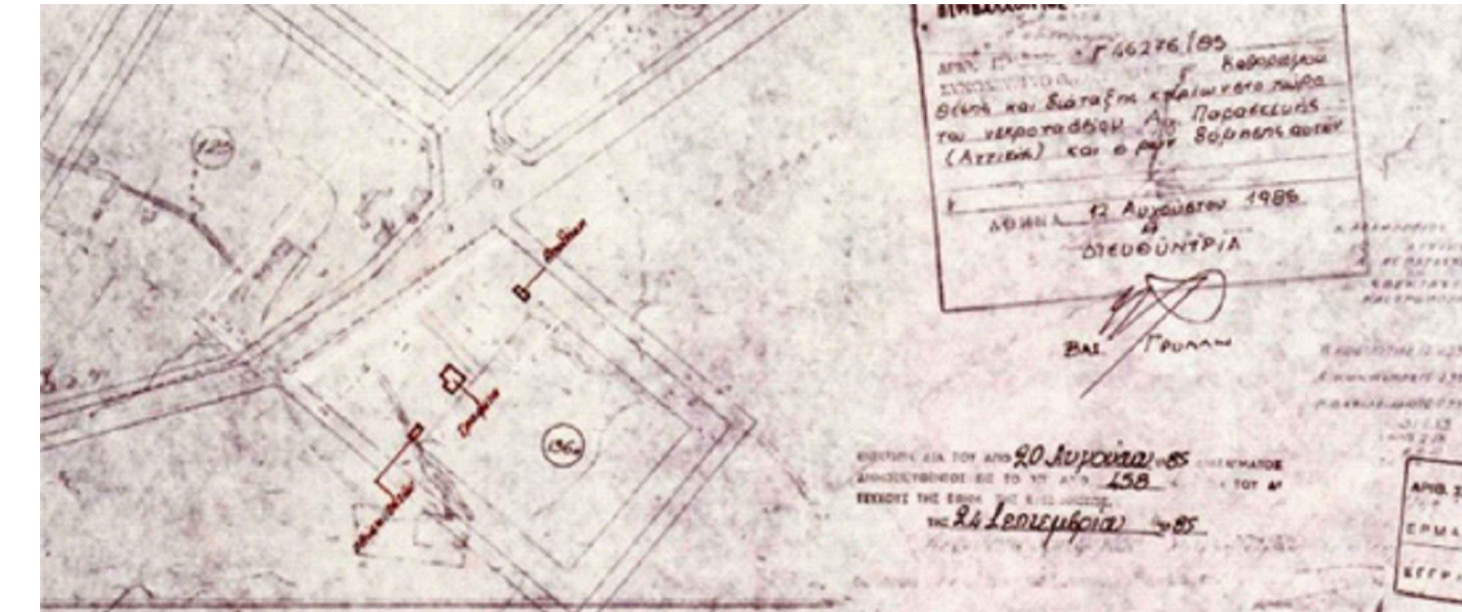
ΑΠΟΣΠΑΣΜΑ ΕΓΚΕΚΡΙΜΕΝΟ ΡΥΜΟΤΟΜΙΚΟ -ΦΕΚ46/Α/1943



ΑΠΟΣΠΑΣΜΑ ΕΓΚΕΚΡΙΜΕΝΟ ΡΥΜΟΤΟΜΙΚΟ -ΦΕΚ341/Α/1953



ΑΠΟΣΠΑΣΜΑ ΕΓΚΕΚΡΙΜΕΝΟ ΡΥΜΟΤΟΜΙΚΟ -ΦΕΚ458/Δ/85



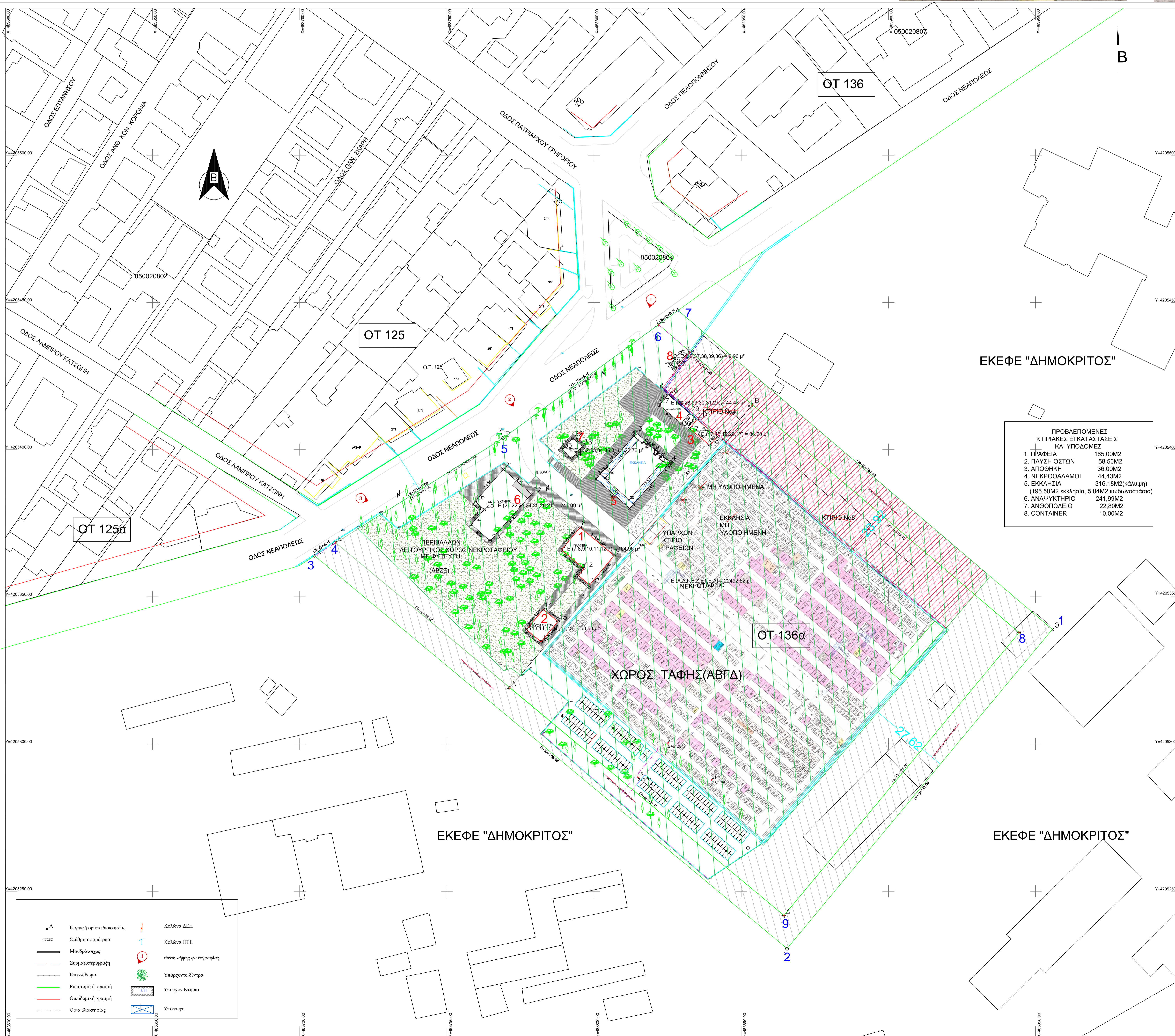

ΦΩΤΟΓΡΑΦΙΑ ΑΠΟ ΒΕΔΗ ΑΝΗΣ 1



ΦΩΤΟΓΡΑΦΙΑ ΑΠΟ ΒΕΔΗ ΑΝΗΣ 2



ΦΩΤΟΓΡΑΦΙΑ ΑΠΟ ΒΕΔΗ ΑΝΗΣ 3

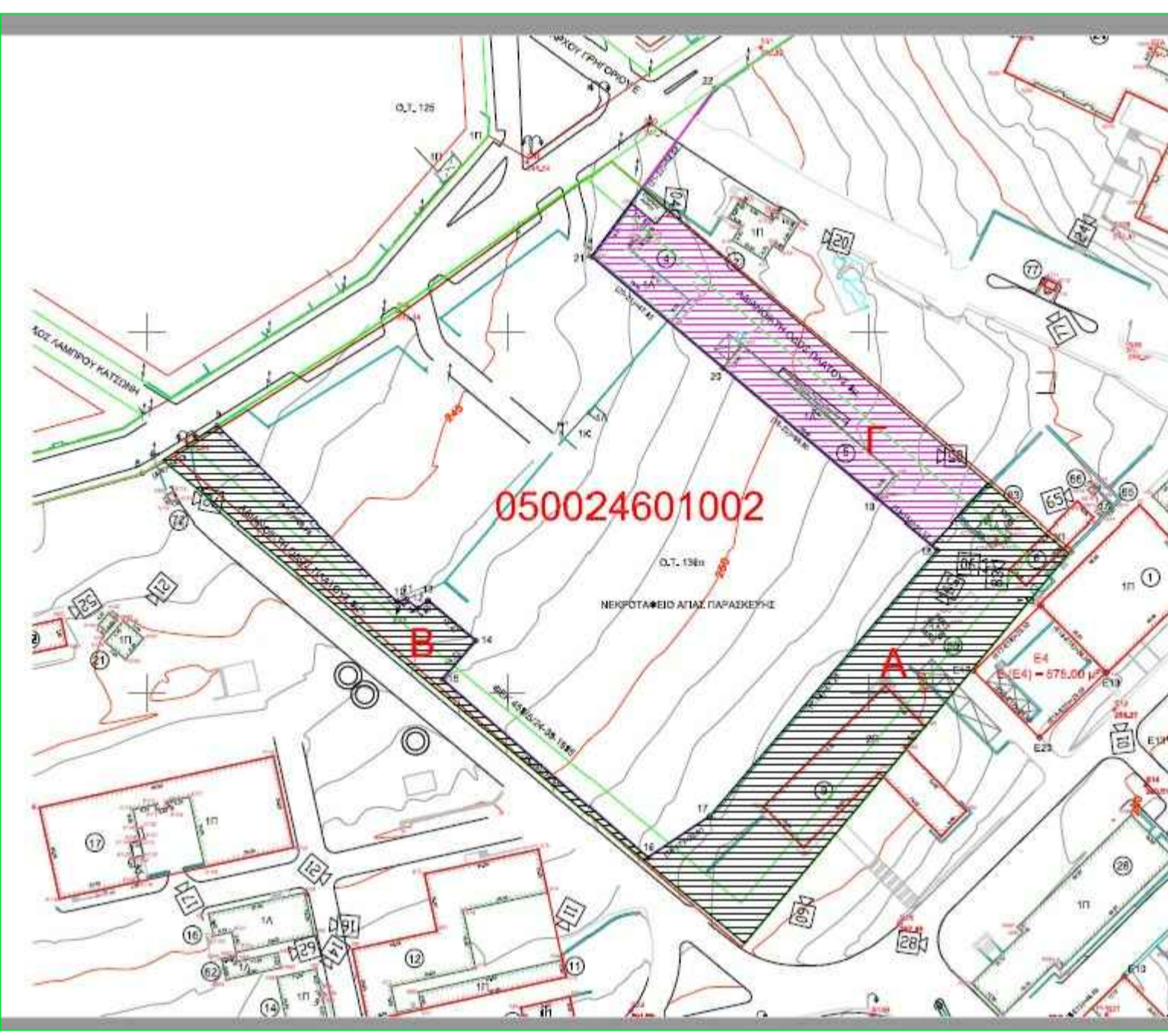


**ΠΡΟΒΛΕΠΟΜΕΝΕΣ ΚΤΙΡΙΑΚΕΣ ΕΓΚΑΤΑΣΤΑΣΕΙΣ ΚΑΙ ΥΠΟΔΟΜΕΣ**

- ΓΡΑΦΕΙΑ 165,00Μ2
- ΠΛΥΝΣΤΟΝ 56,50Μ2
- ΑΠΟΘΗΚΗ 36,00Μ2
- ΝΕΚΡΟΦΘΑΛΜΟΙ 44,43Μ2
- ΕΚΚΛΗΣΙΑ 316,18Μ2(κάλυψη) (195,50Μ2 εκκλησία, 5,04Μ2 κελύφος/στάση)
- ΑΝΑΛΥΚΤΗΡΙΟ 241,99Μ2
- ΑΝΘΟΠΛΑΤΕΙΟ 22,80Μ2
- CONTAINER 10,00Μ2

ΣΥΝΤΕΤΑΓΜΕΝΕΣ ΚΟΡΥΦΕΣ ΠΡΟΒΛΕΠΟΜΕΝΩΝ ΚΤΙΡΙΩΝ Ε.Γ.Σ.Α. '87

Κορυφή	X	Y	Πλευρές
<b>Καθολικός: ΕΚΚΛΗΣΙΑ E= 316,18 μ²</b>			
1	483800,684	4205390,054	19,40
2	483813,491	4205404,627	1,40
3	483814,409	4205405,672	15,20
4	483825,839	4205395,652	1,40
5	483824,908	4205394,593	19,40
6	483812,102	4205380,020	15,20
<b>Καθολικός: ΓΡΑΦΕΙΑ E= 164,96 μ²</b>			
7	483788,675	4205365,905	9,59
8	483795,260	4205373,593	15,00
9	483806,800	4205384,010	13,00
10	483798,494	4205354,009	5,00
11	483794,650	4205357,205	3,00
12	483796,166	4205359,510	10,00
<b>Καθολικός: ΠΛ. ΟΣΤΟΝ E= 58,50 μ²</b>			
13	483776,386	4205338,826	9,00
14	483782,736	4205345,750	6,50
15	483787,736	4205341,597	9,00
16	483781,366	4205334,674	6,50
17	483776,386	4205338,826	0,00
<b>Καθολικός: ΑΠΟΘΗΚΗ E= 36,00 μ²</b>			
17	483832,420	4205407,355	9,00
18	483839,343	4205401,605	4,00
19	483841,899	4205404,482	9,00
20	483834,975	4205410,232	4,00
<b>Καθολικός: Ζ1 E= 241,99 μ²</b>			
21	483769,234	4205393,285	12,71
22	483778,749	4205384,460	21,22
23	483764,681	4205388,973	8,56
24	483758,173	4205374,647	6,68
25	483762,698	4205379,645	4,15
26	483759,591	4205382,396	14,55
<b>Καθολικός: ΝΕΚΡΟΦΘΑΛΜΟΙ E= 44,43 μ²</b>			
27	483822,154	4205415,329	4,66
28	483825,142	4205418,707	21,65
29	483832,455	4205412,388	4,50
30	483829,599	4205408,911	9,70
31	483822,144	4205415,317	0,00
<b>Καθολικός: ΑΝΘ-ΛΕΙΟ E= 22,76 μ²</b>			
31	483789,251	4205399,926	5,33
32	483792,766	4205403,929	4,27
33	483795,976	4205401,120	5,33
34	483792,461	4205397,107	4,27
35	483789,251	4205399,926	0,00
<b>Καθολικός: CONT E= 9,96 μ²</b>			
36	483826,017	4205429,085	4,98
37	483829,199	4205432,916	2,00
38	483830,137	4205431,618	4,98
39	483827,556	4205427,807	2,00



**ΟΡΟΙ ΔΟΜΗΣΗΣ**  
 ΔΙΓΜΑ 14-12-70 ΦΕΚ 300Α/21-12-70  
 ΓΟΚ 73 ΠΑΡΕΚΛΙΣΗ ΠΡΟ 21-12-70  
 Ε=600 Μ2 Ε=600 Μ2 Ε=300 Μ2  
 Π=13,0 Μ Π=15,0 Μ Π=9,0 Μ  
 Σ.Δ. :1,00  
 ΚΑΛΥΨΗ 33% ΚΑΤΑ ΚΑΝΟΝΑ  
 ΣΥΣΤΗΜΑ ΓΡΩΝ ΠΑΝΤ. ΕΛΕΥΘΕΡΟ  
 ΙΣΧΥΣ ΓΟΚ '85 ΟΣ ΤΡΟΠΟΠΟΙΗΘΗΚΕ  
 ΣΤΗΝ ΠΑΡΕΚΛΙΣΗ :  
 ΣΥΝΕΧΕΣ  
 ΚΑΛΥΨΗ 33% η 250Μ2<50%

**ΝΕΚΡΟΤΑΦΕΙΟ :**  
 ΕΙΔΙΚΟΙ ΟΡΟΙ ΔΟΜΗΣΗΣ 20-08-85 ΦΕΚ458/Δ/24-09-1985 :  
 Σ.Δ. : όπως περιγράφηκε κτηρίων  
 ΚΑΛΥΨΗ : όπως περιγράφηκε κτηρίων  
 ΥΨΟΣ : 5,50 μ. (1 όροφος)  
 ΕΙΔΙΚΟΙ ΟΡΟΙ ΔΟΜΗΣΗΣ 20-08-85 ΦΕΚ458/Δ/24-09-1985 :

Άρθρο 137 Ν.4495/2017 παρ.3  
 Ρυθμίσεις για τη λειτουργία νεκροταφείων  
 3. Στο άρθρο 42 του ν. 4032/2011 προστίθεται παράγραφος 2ε ως εξής:  
 «2ε. Επιτρέπεται η ανύψωση των συνόρων εγκαταστάσεων υφιστάμενων νεκροταφείων και προβλεπόμενων από τα εγκριμένα ρυμοτομικά σχέδια νεκροταφείων, όπως νεκροταφεία, υφιστάμενα νεκροταφεία, λαϊκά νεκροταφεία, οστεοφυλάκια, εφόσον το ποσοστό κάλυψης δεν υπερβαίνει το ήμισυ της κατά (5%) και το μέγιστο ύψος δεν ξεπερνά τα πενήντα (5,5) μέτρα για τα κτήρια, τα 8,5 μέτρα για τα ναοί και τα εκκλησία (11) μέτρα για τα κελύφη, χωρίς να επηρεάζονται τα στοιχεία ασφαλείας των εγκαταστάσεων υφιστάμενων νεκροταφείων που έχουν δομηθεί πριν από την έναρξη της λειτουργίας τους. Η ανύψωση των κτηρίων γίνεται με απόφαση του Συνοδικού της Αποκεντρωμένης Διοίκησης, που εκδίδεται ύστερα από γνωμοδότηση του αρμόδιου Συμβούλου».

Όμοιο Ρυθμίσεις: 21-01-43 ΦΕΚ46/Α/01-03-43.  
 24-11-83/5: ΦΕΚ41/Α/8-12-83  
 20-08-85 ΦΕΚ458/Δ/24-09-1985.

**ΕΛΛΗΝΙΚΗ ΔΗΜΟΚΡΑΤΙΑ  
 ΔΗΜΟΣ ΑΓΙΑΣ ΠΑΡΑΣΚΕΥΗΣ**

**ΜΕΛΕΤΗ: ΠΡΟΤΑΣΗ ΤΡΟΠΟΠΟΙΗΣΗΣ ΔΙΑΤΑΓΜΑΤΩΝ ΣΤΟ ΟΤ136Α (ΝΕΚΡΟΤΑΦΕΙΟ ΚΑΙ ΤΟΠΙΚΟ ΡΥΜΩΚΟ ΕΚΕΦΕ "Δ")**

**ΘΕΣΗ: Ο.Τ. 136Α ΤΟΥ ΔΗΜΟΥ ΑΓΙΑΣ ΠΑΡΑΣΚΕΥΗΣ (ΝΕΚΡΟΤΑΦΕΙΟ)**

**ΑΡ.ΣΧΕΔΙΟΥ: Τ1**

**ΤΟΠΟΓΡΑΦΙΚΟ ΔΙΑΓΡΑΜΜΑ**

**ΚΛΙΜΑΚΑ: 1:500**

**ΑΔΑ: ΠΑΡΑΣΚΕΥΗ ΙΟΥΝΙΟΥ 2023**

**ΘΕΜΑ: ΜΕΤΑΦΟΡΑ ΤΩΝ ΠΡΟΤΕΝΟΜΕΝΩΝ ΡΥΜΟΤΟΜΩΝ ΣΤΟ ΤΟΠΟΓΡΑΦΙΚΟ ΔΙΑΓΡΑΜΜΑ**

**Η ΣΥΝΤΑΞΙΑ**

**Α' ΕΞΕΛΑΒΕΡΑ ΠΑΠΑΔΑΜΗ  
 ΑΓΡ. ΤΟΠΟΓΡΑΦΟΣ ΜΗΧΑΝΙΚΟΣ  
 Π.Ε. Γ.Α.**

**ΕΚΤΑΣΗ (Γ) ΠΡΟΣ ΠΑΡΑΧΩΡΗΣΗ ΣΤΟ ΝΕΚΡΟΤΑΦΕΙΟ E=2872,287 Μ.**

**ΕΚΤΑΣΗ (Α & Β) ΚΑΙ ΧΡΗΣΙΜΟΠΟΙΕΙΤΑΙ ΑΠΟ ΤΟ ΕΚΕΦΕ "Δ".**